

## **338-2024-RT AUTORISATION DE VOIRIE PORTANT ACCORD DE VOIRIE LE PRÉSIDENT DU CONSEIL DÉPARTEMENTAL**

**VU** le Code général des collectivités territoriales

**VU** le Code général de la propriété des personnes publiques

**VU** le Code de la voirie routière

**VU** le règlement de la voirie départementale, adopté le 12 décembre 2013, exécutoire le 19 décembre 2013, relatif à la conservation et la surveillance des routes départementales

**VU** l'arrêté n°16 DAG/2024 du 25 mars 2024 exécutoire le 25 mars 2024, de Monsieur le Président du Conseil Départemental de l'Allier donnant délégation de signature aux agents de la Direction des infrastructures de Mobilité.

**VU** l'avis favorable du Maire de la commune de Villebret en date du 17/06/2024

**VU** la demande en date du 17/06/2024 par laquelle **ENEDIS DR AUVERGNE MOAR (Clermont-Fd)** demeurant 1, rue Châteaudun - 63966 CLERMONT-FERRAND Cedex représentée par Monsieur Jean-Pierre MALLET, **affaire 84416902** demande l'autorisation pour la réalisation de travaux sur le domaine public sur la **RD 452 du PR 4+0830 au PR 4+0840** du côté gauche (Villebret) situés en agglomération parcelle 16 section AE Chemin des Vignes

**Considérant** la réforme anti-endommagement DT/DICT de 2012 ;

**Considérant** l'imprécision du positionnement des réseaux qui est de 40 à 50 cm pour la classe A, classe la plus précise en terme de géo référencement ;

**Considérant** l'imprécision de la technique des travaux qui est de 20 cm moyen avec une pelle mécanique ;

**Considérant** l'obligation d'additionner les imprécisions évoquées dans les 2 précédents considérant ;

**Considérant** l'obligation de disposer des plans de récolement géo référencés en classe A pour les travaux neufs de construction de réseaux souterrains, en particulier sensibles. Un plan de récolement sera fourni sous format informatique(PDF) et sous format papier en 2 exemplaires ;

### **ARRÊTE**

#### **ARTICLE 1 - AUTORISATION**

Le bénéficiaire est autorisé à occuper le domaine public et à exécuter les travaux énoncés dans sa demande : Création d'un branchement BTA, à charge pour lui de se conformer aux dispositions des articles suivants :

#### **ARTICLE 2 - PRESCRIPTIONS TECHNIQUES PARTICULIÈRES**

Sauf dérogation inscrite dans cet article, le bénéficiaire est tenu de se conformer aux prescriptions du règlement de la voirie départementale téléchargeable sur le site de département de l'Allier à l'adresse suivante <http://www.allier.fr/96-entretien-et-amelioration-des-routes.htm>.

L'implantation du coffret ne pourra en aucun cas empiéter sur les dépendances domaniales et la face avant du coffret respectera l'alignement de fait de la voie concernée.

#### **RÉALISATION DE TRANCHÉES SOUS ACCOTEMENT OU TROTTOIR**

##### Exécution de la fouille

La tranchée sera réalisée à une distance minimale du bord de la chaussée au moins égale à sa profondeur.

L'accès des propriétés riveraines et les écoulements des eaux pluviales devront être constamment assuré.

Les déblais de chantier non utilisés provenant des travaux seront évacués et transportés en décharge autorisée à recevoir les matériaux extraits par les soins du bénéficiaire de la présente autorisation ou de l'entreprise chargée d'exécuter les travaux.

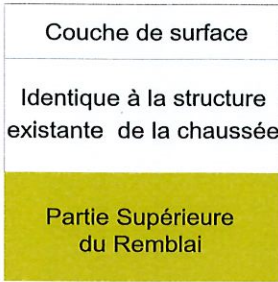
Aucun dépôt de matériaux ne sera toléré sur les dépendances du Domaine Public durant l'exécution des travaux.

##### Remblayage de la tranchée

Le remblayage de la tranchée sera réalisé conformément au règlement de voirie.

La réfection de l'accotement sera réalisée selon le(s) schéma(s) suivant(s) :

**Pour une tranchée sous accotement située à moins d'un mètre du bord de la rive de la chaussée:**



Couche de surface : Reconstitution à l'identique  
 Structure existante : **2 x 20 cm de GNT de classe CIIIb**  
 La Partie Supérieure du Remblai sera réalisée en matériaux insensible à l'eau (VBS ≤ 0.1).

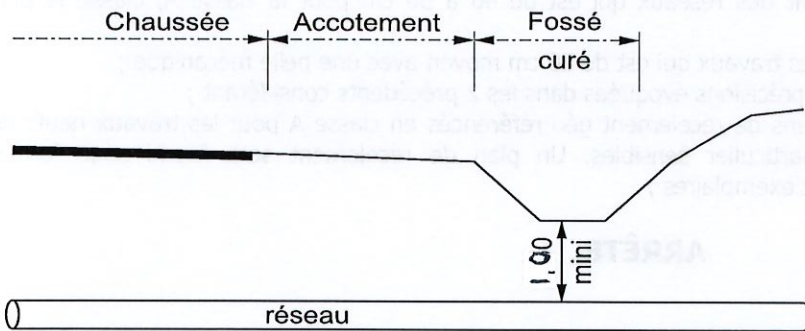
**Pour une tranchée sous accotement située à plus d'un mètre du bord de la rive de la chaussée:**



Couche de surface : Reconstitution à l'identique  
 La Partie Supérieure du Remblai sera réalisée en matériaux insensible à l'eau (VBS ≤ 0.1).

**OUVRAGE SOUS FOSSÉ**

La génératrice supérieure de l'ouvrage sera implantée à une profondeur minimum de 1.00 m en dessous du fond de fossé après curage.



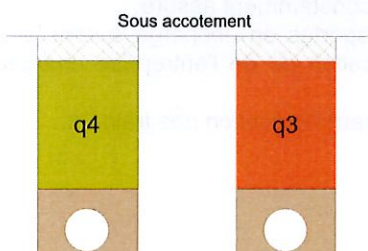
Le remblaiement du fossé se fera à l'aide de matériaux étanche et de façon à ce que le fil d'eau ne présente aucune contre pente ou point bas.

**Délai de garantie, fin des travaux**

La conformité des travaux sera contrôlée par le gestionnaire de la voirie au terme du chantier, et selon le cas durant l'exécution des travaux. Le permissionnaire est tenu d'assurer toutes les facilités d'accès aux services techniques du gestionnaire de la voirie pour effectuer les travaux de contrôles jugés nécessaires.

Le délai de garantie prend effet à compter de la date du procès verbal de réception des travaux. Jusqu'à l'expiration du délai de garantie, le bénéficiaire sera tenu d'assurer un entretien permanent de la chaussée provisoirement reconstituée, et devra remédier dans les moindres détails aux dégradations et affaissements des bordures existantes consécutifs aux travaux autorisés.

**Objectifs de densification (Qualité de compactage)**



### **Contrôles de compactage à fournir par le pétitionnaire**

Les niveaux de qualité des compactages sont contrôlés lorsque la totalité (ou un linéaire correspondant à un tronçon de réseau) est remblayée et avant réfection du corps de chaussée.

Les contrôles doivent être en nombre suffisant pour permettre au gestionnaire de la voie de vérifier l'homogénéité et la régularité de la qualité des remblayages et compactage, et au minimum respecter les ratios suivants :

- en tranchée transversale :

1 contrôle par demi-chaussée et par tranchée.

- en branchement :

1 contrôle par largeur de chaussée et par branchement.

- en tranchée longitudinale sous chaussée :

1 contrôle par tranche de 50 m de longueur entamée.

- en tranchée sous trottoir et accotement :

1 contrôle par tranche de 100 m de longueur entamée.

Les résultats des contrôles successifs et globaux des opérations de compactage des remblayages de tranchées doivent être produits avec les plans de récolement du réseau pour justifier la réception des travaux par le gestionnaire de la voie.

### **ARTICLE 3 - LUTTE CONTRE L'AMBRISIE**

En application de l'arrêté préfectoral relatif à la lutte contre les ambrosies, afin d'éviter la prolifération de celles-ci, les tranchées sur accotement seront enherbées avec un mélange de graminées composé de ray grass anglais et de deux fétuques. Le mélange de graminées sera dosé à 30 gr/m<sup>2</sup>.

Le titulaire réalisera le semis dans la première période favorable à la repousse suivant les travaux. Dans un délai de six mois après le réensemencement, l'ensemble des zones enherbées devra présenter des surfaces régulières, sans trace de pelade. Le titulaire sera tenu d'effectuer, à ses frais, toute intervention de retouche jusqu'à obtention d'une couverture uniforme des semis spécifiés sans présence d'ambrosie.

### **ARTICLE 4- DISPOSITIONS À PRENDRE AVANT DE COMMENCER LES TRAVAUX**

La permission de voirie ne vaut pas autorisation d'ouverture de chantier (laquelle constitue une décision de police adaptée en fonction des circonstances de temps et de configuration des lieux).

L'ouverture du chantier est subordonnée au respect de la procédure de déclaration de travaux prévue par la réglementation en vigueur.

### **ARTICLE 5 - SÉCURITÉ ET SIGNALISATION DE CHANTIER**

Le bénéficiaire devra demander un arrêté de police pour signaler son chantier conformément aux dispositions du code de la route et de l'instruction interministérielle sur la signalisation routière (livre I - 8ème partie - signalisation temporaire) qui lui sera délivré par la commune concernée.

### **ARTICLE 6 - IMPLANTATION OUVERTURE DE CHANTIER**

La réalisation des travaux autorisés dans le cadre du présent arrêté ne pourra excéder une durée de 365 jour(s) à compter du 24/06/2024, date prévisionnelle d'ouverture du chantier.

### **ARTICLE 7 - RÉCOLEMENT**

Les réseaux implantés devront faire l'objet d'une remise de plans de récolement des ouvrages exécutés. Cette communication devra intervenir dans le délai de un mois après achèvement des travaux à l'adresse du signataire du présent arrêté.

### **ARTICLE 8 - RESPONSABILITÉ**

Cette autorisation est délivrée à titre personnel et ne peut être cédée.

Son titulaire est responsable tant vis-à-vis de la collectivité représentée par le signataire que vis-à-vis des tiers, des accidents de toute nature qui pourraient résulter de la réalisation de ses travaux ou de l'installation de ses biens mobiliers.

Dans le cas où l'exécution de l'autorisation ne serait pas conforme aux prescriptions techniques définies précédemment, le bénéficiaire sera mis en demeure de remédier aux malfaçons, dans un délai au terme duquel le gestionnaire de la voirie se substituera à lui. Les frais de cette intervention seront à la charge du bénéficiaire et récupérés par l'administration comme en matière de contributions directes.

Il se devra d'entretenir l'ouvrage implanté sur les dépendances domaniales, à charge pour lui de solliciter l'autorisation d'intervenir du signataire du présent arrêté, pour procéder à cet entretien.

Les droits des tiers sont et demeurent expressément réservés.

## **ARTICLE 9 - REDEVANCE**

Conformément aux dispositions réglementaires en vigueur, la redevance est recouvrée annuellement par les services du département en application de l'article R 3333-4 du CGCT.

## **ARTICLE 10 - VALIDITÉ**

La présente autorisation est délivrée à titre précaire et révoquée elle peut être retirée à tout moment pour des raisons de gestion de voirie sans qu'il puisse résulter, pour ce dernier, de droit à indemnité.

L'autorisation de travaux et les prescriptions imposées ont une validité d'un an à compter de la date de signature de la présente autorisation de voirie.

Passé ce délai une nouvelle demande de permission pour travaux devra être sollicitée.


Sa durée ne peut excéder celle de la concession.

Le gestionnaire de voirie se réserve le droit de demander le déplacement des ouvrages autorisés aux frais de l'occupant, dès lors que des travaux de voirie s'avéreront nécessaires.

Fait à Commentry, le 18/06/2024

**le Président du Conseil départemental  
pour le Président du Conseil départemental  
et par délégation  
le Chef de l'Unité Territoriale Technique de  
Commentry/Montluçon,**

Sébastien VILLERS



### **DIFFUSION(S) :**

Monsieur Jean-Pierre MALLET (ENEDIS DR AUVERGNE MOAR (Clermont-Fd))

Monsieur le Maire de Villebret

Conformément aux dispositions de la loi 78-17 du 06/01/1978 relative à l'informatique, aux fichiers et aux libertés, le bénéficiaire est informé qu'il dispose d'un droit d'accès et de rectification qu'il peut exercer, pour les informations le concernant, auprès du service instructeur.

La présente décision pourra faire l'objet d'un recours devant le Tribunal Administratif compétent dans les 2 mois à compter de sa notification.